

Katalog/Catalog: 1102001.3515050

KECAMATAN JABON

DALAM ANGKA 2023



**BADAN PUSAT STATISTIK
KABUPATEN SIDOARJO**

KECAMATAN

JABON

DALAM ANGKA 2023



**BADAN PUSAT STATISTIK
KABUPATEN SIDOARJO**

KECAMATAN JABON DALAM ANGKA 2023

No. Publikasi: 35150.2319

Katalog :1102001.3515050

Ukuran Buku: 14,8 cm x 21 cm

Jumlah Halaman: xxiv + 72 hal

Naskah:

BPS Kabupaten Sidoarjo

Penyunting:

BPS Kabupaten Sidoarjo

Desain Kover:

BPS Kabupaten Sidoarjo

Ilustrasi Kover:

Bundaran Aloha, Monumen Jayandaru

Diterbitkan oleh:

©BPS Kabupaten Sidoarjo

Dicetak oleh:

CV. Sinar Jaya

Didistribusikan oleh:

Dinas Komunikasi dan Informatika Kabupaten Sidoarjo

Dilarang mengumumkan, mendistribusikan, mengomunikasikan, dan/atau menggandakan sebagian atau seluruh isi buku ini untuk tujuan komersil tanpa izin tertulis dari Badan Pusat Statistik Kabupaten Sidoarjo.

TIM PENYUSUN

Pengarah

Mohamad Isma'il, S.Si, M.Ec.Dev

Penanggung Jawab

Mohamad Isma'il, S.Si, M.Ec.Dev

Penyunting

Chandra Sugiarto Lasambouw, SST, M.M • Hanifah Busainah, S. Tr. Stat

Pengolah Data dan Penulis Naskah

Hanifah Busainah S. Tr. Stat • Kristin Andayani, SE, MM.

Penata Letak

Laili Fatqulia Rahma • Nurfi Ardillah Subaha • Shivadiba Marsha

KONTRIBUTOR DATA

1. Kementerian Agama
2. Kementerian Pendidikan, Kebudayaan, Riset, dan Teknologi
3. Badan Pusat Statistik
4. Kepolisian Resor Kota Kabupaten Sidoarjo
5. Dinas Kependudukan dan Pencatatan Sipil Kabupaten Sidoarjo
6. Kantor Kecamatan Jabon
7. Dinas Koperasi dan Usaha Mikro Kabupaten Sidoarjo

KEPALA BPS KABUPATEN SIDOARJO



Mohamad Isma'il, S.Si, M.Ec.Dev



KATA PENGANTAR

Puji syukur kami panjatkan ke hadirat Tuhan YME atas perkenan-Nya sehingga kami dapat menyelesaikan publikasi tahunan ini dengan baik.

Kecamatan Jabon Dalam Angka 2023 merupakan publikasi tahunan yang menyajikan berbagai macam data dan informasi tentang keadaan geografis, demografis, serta keadaan sosial dan perekonomian kecamatan secara umum.

Data statistik yang disajikan dalam publikasi ini diperoleh dari kegiatan statistik yang dilakukan oleh BPS dan kompilasi data dari instansi/dinas pemerintah/swasta.

Walau telah diolah dan disajikan dengan baik, kami menyadari bahwa publikasi ini masih memiliki kekurangan dan kesalahan. Karenanya, kami sangat mengharapkan usulan dan saran yang konstruktif dari para pengguna data.

Akhirnya, kepada semua pihak yang telah memberikan bantuan sampai terwujudnya publikasi ini, kami ucapkan terimakasih dan penghargaan setinggi-tingginya dengan harapan jalinan kerja sama yang selama ini terbina, senantiasa selalu dipertahankan.

Sidoarjo, 26 September 2023

Kepala BPS

Kabupaten Sidoarjo

Mohamad Isma'il, S.Si, M.Ec.Dev

DAFTAR ISI

	Halaman
Kata Pengantar	xi
Daftar Isi	xiii
Daftar Tabel	xv
Daftar Gambar	xix
Penjelasan Umum	xxi
Daftar Singkatan	xxiii
1. Geografi dan Iklim.....	1
2. Pemerintahan	7
3. Penduduk.....	15
4. Sosial dan Kesejahteraan Rakyat.....	23
5. Pertanian	45
6. Pariwisata, Transportasi, dan Komunikasi	61
7. Perbankan, Koperasi, dan Perdagangan.....	65

DAFTAR TABEL

Halaman

1.	GEOGRAFI DAN IKLIM	
1.1	KEADAAN GEOGRAFI	
1.1.1	Luas Wilayah dan Ketinggian Wilayah Menurut Desa/Kelurahan di Kecamatan Jabon Tahun 2022.....	4
1.1.2	Jarak Tempuh ke Ibukota Kecamatan dan Ketinggian Wilayah Menurut Desa/Kelurahan di Kecamatan Jabon Tahun 2022	5
2.	PEMERINTAHAN	
2.1	WILAYAH ADMINISTRATIF	
2.1.1	Jumlah Rukun Warga (RW), Rukun Tetangga (RT), dan Kepala Keluarga (KK) Menurut Desa/Kelurahan di Kecamatan Jabon Tahun 2022	9
2.2	SUMBER DAYA MANUSIA	
2.2.1	Jumlah Pegawai Negeri Sipil Pemerintah Daerah Kecamatan Jabon Menurut Tingkat Kepangkatan dan Jenis Kelamin Tahun 2021-2022	10
2.2.2	Jumlah Pegawai Negeri Sipil Pemerintah Daerah Kecamatan Jabon Menurut Tingkat Pendidikan dan Jenis Kelamin, 2022	12
3.	PENDUDUK	
3.1	Jumlah Penduduk menurut Jenis Kelamin Hasil Registrasi Penduduk Desember Tahun 2022	17
3.2	Jumlah Kepala Keluarga menurut Jenis Kelamin di Hasil Registrasi Penduduk Desember Tahun 2022.....	19
3.3	Jumlah Penduduk menurut Agama yang Dianut Hasil Registrasi Penduduk Desember Tahun 2022.....	20

4. SOSIAL DAN KESEJAHTERAAN RAKYAT

4.1 PENDIDIKAN

4.1.1	Banyaknya Sekolah, Bilik, Kelas, Guru, dan Murid Taman Kanak-Kanak Swasta Menurut Desa/Kelurahan di Kecamatan Jabon Tahun Ajaran 2022/2023	25
4.1.2	Banyaknya Sekolah, Bilik, Kelas, Guru, dan Murid Taman Kanak-Kanak Di Bawah Kementerian Agama Menurut Desa/Kelurahan di Kecamatan Jabon Tahun Ajaran 2022/2023	26
4.1.3	Banyaknya Sekolah, Bilik, Kelas, Guru, dan Murid Sekolah Dasar/Sederajat Negeri Menurut Desa/Kelurahan di Kecamatan Jabon Tahun Ajaran 2022/2023	27
4.1.4	Banyaknya Sekolah, Bilik, Kelas, Guru, dan Murid Sekolah Dasar/Sederajat Swasta Menurut Desa/Kelurahan di Kecamatan Jabon Tahun Ajaran 2022/2023	28
4.1.5	Banyaknya Sekolah, Bilik, Kelas, Guru, dan Murid Sekolah Dasar/Sederajat Di Bawah Kementerian Agama Menurut Desa/Kelurahan di Kecamatan Jabon Tahun Ajaran 2022/2023.....	29
4.1.6	Banyaknya Sekolah, Bilik, Kelas, Guru, dan Murid Sekolah Menengah Pertama/Sederajat Negeri Menurut Desa/Kelurahan di Kecamatan Jabon Tahun Ajaran 2022/2023.....	30
4.1.7	Banyaknya Sekolah, Bilik, Kelas, Guru, dan Murid Sekolah Menengah Pertama/Sederajat Swasta Menurut Desa/Kelurahan di Kecamatan Jabon Tahun Ajaran 2022/2023.....	31
4.1.8	Banyaknya Sekolah, Bilik, Kelas, Guru, dan Murid Sekolah Menengah Pertama/Sederajat Di Bawah Kementerian Agama Menurut Desa/Kelurahan di Kecamatan Jabon Tahun Ajaran 2022/2023.....	32
4.1.9	Banyaknya Sekolah, Bilik, Kelas, Guru, dan Murid Sekolah Menengah Atas/Sederajat Negeri di Kecamatan Jabon Tahun Ajaran 2022/2023.....	33
4.1.10	Banyaknya Sekolah, Bilik, Kelas, Guru, dan Murid Sekolah Menengah Atas/Sederajat Swasta di Kecamatan Jabon Tahun Ajaran 2022/2023.....	34

4.1.11	Banyaknya Sekolah, Bilik, Kelas, Guru, dan Murid Sekolah Menengah Atas/Sederajat di Bawah Kementerian Agama di Kecamatan Jabon Tahun Ajaran 2022/2023.....	35
4.1.12	Banyaknya Sekolah, Bilik, Kelas, Guru, dan Murid Sekolah Menengah Kejuruan/Sederajat Negeri di Kecamatan Jabon Tahun Ajaran 2022/2023.....	36
4.1.13	Banyaknya Sekolah, Bilik, Kelas, Guru, dan Murid Sekolah Menengah Kejuruan/Sederajat Swasta di Kecamatan Jabon Tahun Ajaran 2022/2023.....	37
4.2	KESEHATAN	
4.2.1	Sarana Kesehatan Menurut Desa/Kelurahan di Kecamatan Jabon Tahun 2022	38
4.2.2	Banyaknya Tenaga Medis dan Paramedis di Puskesmas Menurut Jenis Kelamin di Kecamatan Jabon Tahun 2022	40
4.3	SOSIAL	
4.3.1	Jumlah Tindak Kejahatan Menurut Jenis Tindak Pidana di Kecamatan Jabon Tahun 2021-2022	41
5.	PERTANIAN	
5.1	Luas Panen Tanaman Sayuran dan Buah-buahan Semusim Menurut Jenisnya (Ha) di Kecamatan Jabon Tahun 2021–2022.....	46
5.2	Produksi Tanaman Sayuran dan Buah-buahan Semusim Menurut Jenisnya (kuintal) di Kecamatan Jabon Tahun 2021-2022.....	48
5.3	Luas Panen Tanaman Biofarmaka Menurut Jenisnya di (m ²) Kecamatan Jabon Tahun 2021-2022	50
5.4	Produksi Tanaman Biofarmaka Menurut Jenisnya (kg) di Kecamatan Jabon Tahun 2021-2022.....	51
5.5	Luas Panen Tanaman Hias Menurut Jenisnya (m ²) di Kecamatan Jabon Tahun 2021-2022.....	52
5.6	Produksi Tanaman Hias Menurut Jenisnya (tangkai) di Kecamatan Jabon Tahun 2021-2022.....	53
5.7	Produksi Buah-Buahan dan Sayuran Tahunan Menurut Jenisnya (kuintal) di Kecamatan Jabon Tahun 2021-2022	54

5.8	Luas Tanam dan Luas Panen Padi (Ha) Menurut Desa/Kelurahan di Kecamatan Jabon Tahun 2022.....	55
5.9	Luas Tanam dan Luas Panen Palawija (Ha) Menurut Desa/Kelurahan di Kecamatan Jabon Tahun 2022.....	56
5.10	Luas Tanaman Tebu Menurut Jenis Intensifikasi (Ha) dan Desa/Kelurahan di Kecamatan Jabon Tahun 2022.....	57
6.	INDUSTRI BESAR SEDANG	
6.1	Banyaknya Industri Besar/Sedang Menurut Jenisnya di Kecamatan Jabon Tahun 2021-2022.....	61
7.	PERBANKAN, KOPERASI, DAN PERDAGANGAN	
7.1	Banyaknya Sarana Lembaga Keuangan Bank dan Bukan Bank Menurut Desa/Kelurahan di Kecamatan Jabon Tahun 2022	65
7.2	Banyaknya Koperasi Aktif Menurut Desa/Kelurahan dan Jenis Koperasi di Kecamatan Jabon Tahun 2022.....	66
7.3	Banyaknya Sarana Perekonomian Menurut Desa/Kelurahan dan Fasilitasnya di Kecamatan Jabon Tahun 2022	68

DAFTAR GAMBAR

	Halaman
1.1 Luas Wilayah Desa/Kelurahan per Total Luas Wilayah Kecamatan (%) Tahun 2022	3
2.1 Jumlah Pegawai Negeri Sipil menurut Tingkat Pendidikan dan Jenis Kelamin di Kantor Kecamatan Jabon Tahun 2021-2022.....	9
3.1 Jumlah Penduduk menurut Desa/Kelurahan dan Jenis Kelamin Hasil Registrasi Penduduk Desember Tahun 2022	17
4.1 Jumlah Tenaga Kesehatan menurut Jenisnya di Kecamatan Jabon Tahun 2022	25
5.1 Luas Tanam dan Luas Panen Padi Menurut Desa/Kelurahan di Kecamatan Jabon (Ha) Tahun 2022	47
6.1 Banyaknya Industri Besar/Sedang Menurut Jenisnya di Kecamatan Jabon Tahun 2021-2022	63
7.1 Banyaknya Sarana Lembaga Keuangan Bank dan Bukan Bank di Kecamatan Jabon Tahun 2022.....	67

PENJELASAN UMUM

Tanda-tanda, satuan-satuan, dan lain-lainnya yang digunakan dalam publikasi ini adalah sebagai berikut:

1. TANDA-TANDA

Data tidak tersedia	: ...
Tidak ada atau nol.....	: -
Data dapat diabaikan.....	: 0
Tanda decimal	: ,
Data tidak dapat ditampilkan	: NA
Angka estimasi	: e
Angka diperbaiki	: r
Angka sementara	: x
Angka sangat sementara.....	: xx
Angka sangat sangat sementara	: xxx

2. SATUAN

barel	: 158,99 liter= $1/6,2898 \text{ m}^3$
hektar (ha)	: $10\,000 \text{ m}^2$
kilometer (km)	: 1 000 meter
knot	: 1,8523 km/jam
kuintal	: 100 kg
KWh	: 1 000 Watt
MWh	: 1 000 KWh
liter (untuk beras)	: 0,80 kg
MMSCF	: $1/35,3 \text{ m}^3$
metrik ton (m.ton).....	: 0,98421 long ton = 1 000 kg
ons	: 28,31 gram
ton	: 1 000 kg

Satuan lain: buah, dus, butir, helai/lembar, kaleng, batang, pulsa, ton kilometer (ton-km), jam, menit, persen (%).

Perbedaan angka di belakang koma disebabkan oleh pembulatan angka.

DAFTAR SINGKATAN

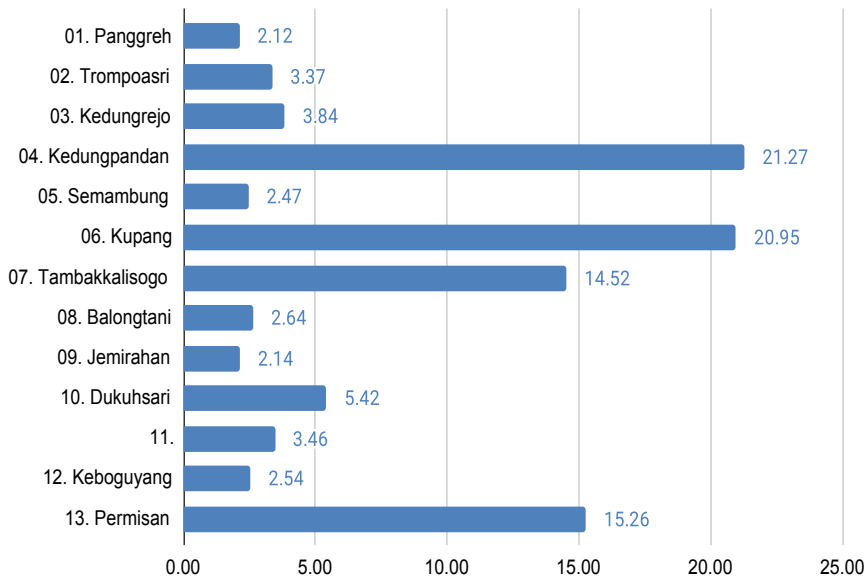
SI	: Stasiun Iklim
SMPK	: Stasiun Meterologi Pertanian Khusus
t.t	: Tempat tidur
BCG	: Bacillus Calmette Guerin
DPT	: Difteri, Pertusis, Tetanus
TT	: Tetanus Toxoid
IOT	: Industri Obat Tradisional
IKOT	: Industri Kecil Obat Tradisional
Alkes	: Alat kesehatan
PKRT	: Perbekalan Kesehatan Rumah tangga
Kompl	: Komplemen
IRTP	: Industri Pangan Produksi Rumah Tangga
PBF	: Pedagang Besar Farmasi
GFK	: Gudang Farmasi Kab/Kota/Regency
RB	: Rumah Bersalin
Pustu	: Puskesmas pembantu
BP	: Balai Pengobatan
TPS	: Tempat Pembuangan Sampah Sementara
Jamkesmas	: Jaminan kesehatan masyarakat miskin
PJKMU	: Program Jaminan Kesehatan Masyarakat Umum
SIUP	: Surat Ijin Usaha Perdagangan
TDP	: Tanda Daftar Perusahaan
API	: Angka Pengenal Importir

1

GEOGRAFI DAN IKLIM



Gambar 1.1 Luas Wilayah Desa/Kelurahan per Total Luas Wilayah Kecamatan (%) Tahun 2022



Sumber : Berita Acara Bupati Sidoarjo Tanggal 20 Mei 2002

1.1 KEADAAN GEOGRAFI

Tabel 1.1.1 Luas Wilayah dan Ketinggian Wilayah Menurut Desa/
Kelurahan di Kecamatan Jabon Tahun 2022

Desa/Kelurahan	Luas (Ha)	Luas Desa/Kelurahan per Total Luas Kecamatan (%)
(1)	(2)	(3)
01. Pangreh	171,78	2,12
02. Trompoasri	273,29	3,37
03. Kedungrejo	311,03	3,84
04. Kedungpandan	1 723,02	21,27
05. Semambung	200,41	2,47
06. Kupang	1 696,99	27,68
07. Tambakkalisogo	1 176,44	14,52
08. Balongtani	213,43	2,64
09. Jemirahan	173,08	2,14
10. Dukuhsari	438,56	2,73
11. Kedungcangkring	279,80	2,68
12. Keboguyang	205,62	2,54
13. Permisan	1 236,00	15,26
Kecamatan Jabon	8 099,76	100,00

Catatan ...
Sumber Berita Acara Bupati Sidoarjo Tanggal 20 Mei 2002

Tabel 1.1.2**Jarak Tempuh ke Ibukota Kecamatan dan Ketinggian Wilayah Menurut Desa/Kelurahan di Kecamatan Jabon Tahun 2022**

Desa/Kelurahan	Ketinggian Wilayah (m)	Jarak Tempuh ke Ibukota Kecamatan (km)
(1)	(2)	(3)
01. Pangreh	3	3
02. Trompoasri	3	3
03. Kedungrejo	3	7
04. Kedungpandan	3	8
05. Semambung	3	7
06. Kupang	3	4
07. Tambakkalisogo	3	6
08. Balongtani	3	3
09. Jemirahan	3	2
10. Dukuhsari	3	1
11. Kedungcangkring	3	2
12. Keboguyang	3	2
13. Permisan	3	3

Catatan ...

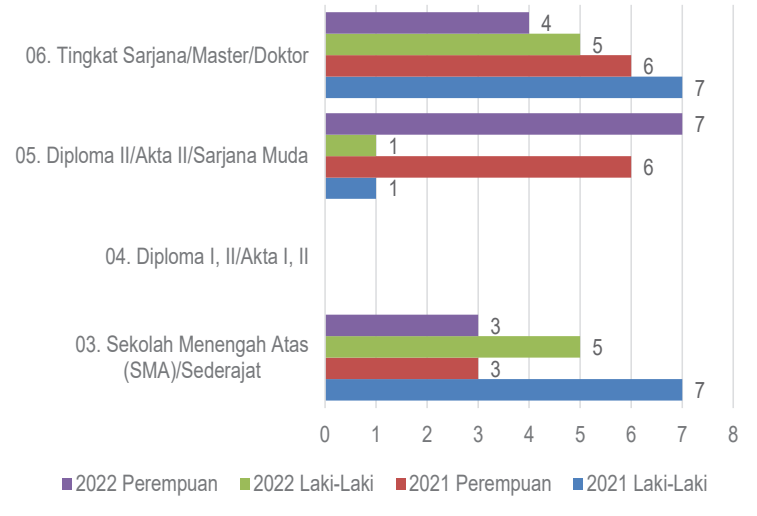
Sumber Berita Acara Bupati Sidoarjo Tanggal 20 Mei 2002

2

PEMERINTAHAN



Gambar 2.1 Jumlah Pegawai Negeri Sipil menurut Tingkat Pendidikan dan Jenis Kelamin di Kantor Kecamatan Jabon Tahun 2021-2022



Sumber : Kantor Kecamatan Jabon

2.1 WILAYAH ADMINISTRATIF

Tabel 2.1.1 Jumlah Rukun Warga (RW), Rukun Tetangga (RT), dan Kepala Keluarga (KK) Menurut Desa/Kelurahan di Kecamatan Jabon Tahun 2022

Desa/Kelurahan	Rukun Warga (RW)	Rukun Tetangga (RT)	Kepala Keluarga (KK)
(1)	(2)	(3)	(4)
01. Pangreh	3	14	1 571
02. Trompoasri	5	14	2 117
03. Kedungrejo	11	26	1 637
04. Kedungpandan	5	17	1 680
05. Semambung	5	24	982
06. Kupang	8	23	1 540
07. Tambakkalisogo	5	11	920
08. Balongtani	5	13	994
09. Jemirahan	5	15	1 024
10. Dukusari	5	18	2 295
11. Kedungcangkring	5	15	1 949
12. Keboguyang	9	27	1 750
13. Permisian	2	6	544
Kecamatan Jabon	76	225	19 003

Catatan ...
Sumber Kantor Kecamatan Jabon

2.2 SUMBER DAYA MANUSIA

Tabel 2.2.1 Jumlah Pegawai Negeri Sipil Pemerintah Daerah Kecamatan Jabon Menurut Tingkat Kepangkatan dan Jenis Kelamin Tahun 2021-2022

Pangkat/Golongan/Ruang	2021		Jumlah
	Laki-Laki	Perempuan	
(1)	(2)	(3)	(4)
Golongan I			
1. I/A (Juru Muda)	-	-	-
2. I/B (Juru Muda Tingkat I)	-	-	-
3. I/C (Juru)	-	-	-
4. I/D (Juru Tingkat I)	-	-	-
Golongan II			
5. II/A (Pengatur Muda)	-	-	-
6. II/B (Pengatur Muda Tingkat I)	-	-	-
7. II/C (Pengatur)	4	4	8
8. II/D (Pengatur Tingkat I)	-	-	1
Golongan III			
9. III/A (Penata Muda)	-	-	-
10. III/B (Penata Muda Tingkat I)	-	-	-
11. III/C (Penata)	-	6	6
12. III/D (Penata Tingkat I)	5	3	8
Golongan IV			
13. IV/A (Pembina)	4	1	5
14. IV/B (Pembina Tingkat I)	1	-	-
15. IV/C (Pembina Utama Muda)	-	-	-
16. IV/E (Pembina Utama)	-	1	1

Lanjutan Tabel 2.2.1

Pangkat/Golongan/Ruang	2022		Jumlah
	Laki-Laki	Perempuan	
(1)	(5)	(6)	(7)
Golongan I			
1. I/A (Juru Muda)	-	-	-
2. I/B (Juru Muda Tingkat I)	-	-	-
3. I/C (Juru)	-	-	-
4. I/D (Juru Tingkat I)	-	-	-
Golongan II			
5. II/A (Pengatur Muda)	-	-	-
6. II/B (Pengatur Muda Tingkat I)	-	-	-
7. II/C (Pengatur)	3	5	8
8. II/D (Pengatur Tingkat I)	1	-	1
Golongan III			
9. III/A (Penata Muda)	-	-	-
10. III/B (Penata Muda Tingkat I)	-	-	-
11. III/C (Penata)	-	6	6
12. III/D (Penata Tingkat I)	3	3	6
Golongan IV			
13. IV/A (Pembina)	3	-	3
14. IV/B (Pembina Tingkat I)	1	-	1
15. IV/C (Pembina Utama Muda)	-	-	-
16. IV/E (Pembina Utama)	-	-	-

Catatan

...

Sumber

Kantor Kecamatan Jabon

Tabel 2.2.2**Jumlah Pegawai Negeri Sipil Pemerintah Daerah
Kecamatan Jabon Menurut Tingkat Pendidikan dan Jenis
Kelamin Tahun 2022**

Tingkat Pendidikan	2021		Jumlah
	Laki-Laki	Perempuan	
(1)	(2)	(3)	(4)
01. Sekolah Dasar (SD)	-	-	-
02. SMP/Sederajat	-	-	-
03. SMA/Sederajat	7	3	10
04. Diploma I, II/Akta I, II	-	-	-
05. Diploma III/Akta III/ Sarjana Muda	1	6	7
06. Tingkat Sarjana/ Master/Doktor	7	6	13
Jumlah	15	15	30

Lanjutan Tabel 2.2.2

Tingkat Pendidikan	2022		
	Laki-Laki	Perempuan	Jumlah
(1)	(5)	(6)	(7)
01. Sekolah Dasar (SD)	-	-	-
02. SMP/Sederajat	-	-	-
03. SMA/Sederajat	5	3	8
04. Diploma I, II/Akta I, II	-	-	-
05. Diploma III/Akta III/ Sarjana Muda	1	7	8
06. Tingkat Sarjana/ Master/Doktor	5	4	9
Jumlah	11	14	25

Catatan

...

Sumber

Kantor Kecamatan Jabon

3

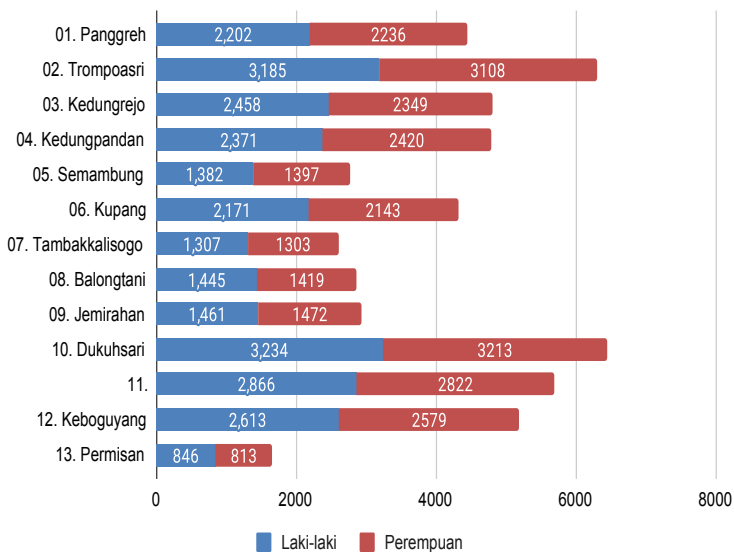


PENDUDUK DAN MIGRASI



Gambar

3.1 Jumlah Penduduk menurut Desa/Kelurahan dan Jenis Kelamin Hasil Registrasi Penduduk Desember Tahun 2022



Sumber: Dinas Kependudukan dan Pencatatan Sipil Kabupaten Sidoarjo

Tabel 3.1**Jumlah Penduduk menurut Jenis Kelamin Hasil Registrasi Penduduk Desember Tahun 2022**

Desa/Kelurahan	Penduduk		
	Laki-Laki	Perempuan	Jumlah
(1)	(2)	(3)	(4)
01. Pangreh	2 202	2 236	4 438
02. Trompoasri	3 185	3 108	6 293
03. Kedungrejo	2 458	2 349	4 807
04. Kedungpandan	2 371	2 420	4 791
05. Semambung	1 382	1 397	2 779
06. Kupang	2 171	2 143	4 314
07. Tambakkalisogo	1 307	1 303	2 610
08. Balongtani	1 445	1 419	2 864
09. Jemirahan	1 461	1 472	2 933
10. Dukuhsari	3 234	3 213	6 447
11. Kedungcangkring	2 866	2 822	5 688
12. Keboguyang	2 613	2 579	5 192
13. Permisan	846	813	1 659
Kecamatan Jabon	27 541	27 274	54 815

Lanjutan Tabel 3.1

Desa/Kelurahan	Persentase Penduduk	Kepadatan Penduduk (per Km ²)	Rasio Jenis Kelamin Penduduk
(1)	(5)	(6)	(7)
01. Pangreh	8,10	2 584	98,48
02. Trompoasri	11,48	2 303	102,48
03. Kedungrejo	8,77	1 546	104,64
04. Kedungpandan	8,74	278	97,98
05. Semambung	5,07	1 387	98,93
06. Kupang	7,87	254	101,31
07. Tambakkalisogo	4,76	222	100,31
08. Balongtani	5,22	1 342	101,83
09. Jemirahan	5,35	1 695	99,25
10. Dukuhsari	11,76	1 470	100,65
11. Kedungcangkring	10,38	2 033	101,56
12. Keboguyang	9,47	2 525	101,32
13. Permisian	3,03	134	104,06
Kecamatan Jabon	100,00	676,75	100,98

Catatan: ...

Sumber: Dinas Kependudukan dan Pencatatan Sipil Kabupaten Sidoarjo

Tabel 3.2**Jumlah Kepala Keluarga menurut Jenis Kelamin di Hasil Registrasi Penduduk Desember Tahun 2022**

Desa/Kelurahan	Jenis Kelamin/Sex		
	Laki-Laki	Perempuan	Jumlah
(1)	(2)	(3)	(4)
01. Pangreh	1 238	333	1 571
02. Trompoasri	1 696	421	2 117
03. Kedungrejo	1 352	285	1 637
04. Kedungpandan	1 335	345	1 680
05. Semambung	779	203	982
06. Kupang	1 221	319	1 540
07. Tambakkalisogo	733	187	920
08. Balongtani	802	192	994
09. Jemirahan	787	237	1 024
10. Dukuhsari	1 779	516	2 295
11. Kedungcangkring	1 485	464	1 949
12. Keboguyang	1 399	351	1 750
13. Permisan	445	99	544
Kecamatan Jabon	15 051	3 952	19 003

Catatan: ...

Sumber: Dinas Kependudukan dan Pencatatan Sipil Kabupaten Sidoarjo

Tabel 3.3**Jumlah Penduduk menurut Agama yang Dianut Hasil Registrasi Penduduk Desember Tahun 2022**

Desa/Kelurahan	Agama			
	Islam	Kristen	Katolik	Hindu
(1)	(2)	(3)	(4)	(5)
01. Pangreh	4 432	-	6	-
02. Trompoasri	6 291	2	-	-
03. Kedungrejo	4 803	-	4	-
04. Kedungpandan	4 791	-	-	-
05. Semambung	2 775	-	4	-
06. Kupang	4 298	15	-	1
07. Tambakkalisogo	2 609	-	1	-
08. Balongtani	2 863	1	-	-
09. Jemirahan	2 927	6	-	-
10. Dukuhsari	6 443	4	-	-
11. Kedungcangkring	5 684	4	-	-
12. Keboguyang	5 192	-	-	-
13. Permisan	1 659	-	-	-
Kecamatan Jabon	54 767	32	15	1

Lanjutan Tabel 3.3

Desa/Kelurahan	Agama		
	Budha	Konghucu	Kepercayaan
(1)	(6)	(7)	(8)
01. Pangreh	-	-	-
02. Trompoasri	-	-	-
03. Kedungrejo	-	-	-
04. Kedungpandan	-	-	-
05. Semambung	-	-	-
06. Kupang	-	-	-
07. Tambakkalisogo	-	-	-
08. Balongtani	-	-	-
09. Jemirahan	-	-	-
10. Dukuhsari	-	-	-
11. Kedungcangkring	-	-	-
12. Keboguyang	-	-	-
13. Permisian	-	-	-
Kecamatan Jabon	-	-	-

Catatan: ...

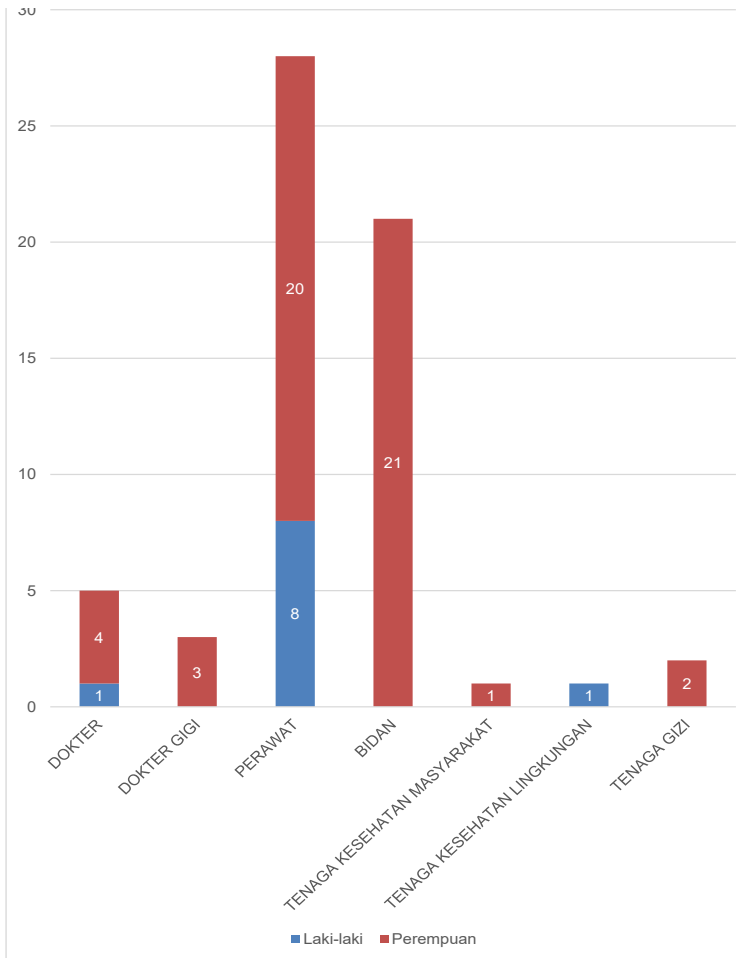
Sumber: Dinas Kependudukan dan Pencatatan Sipil Kabupaten Sidoarjo

4

SOSIAL DAN KESEJAHTERAAN



Gambar 4.1 Jumlah Tenaga Kesehatan menurut Jenisnya di Kecamatan Jabon Tahun 2022



Sumber: Publikasi Profil Kesehatan Kabupaten Sidoarjo Tahun 2022

4.1 PENDIDIKAN

Tabel 4.1.1 Banyaknya Sekolah, Bilik, Kelas, Guru, dan Murid Taman Kanak-Kanak Swasta Menurut Desa/Kelurahan di Kecamatan Jabon Tahun Ajaran 2022/2023

Desa/Kelurahan	Sekolah	Rombel	Kelas	Guru	Murid
(1)	(2)	(3)	(4)	(5)	(6)
01. Pangreh	2	8	8	9	148
02. Tromposari	1	7	7	7	113
03. Kedungrejo	1	4	2	4	61
04. Kedungpandan	2	5	6	5	72
05. Semambung	2	6	6	6	85
06. Kupang	3	6	9	6	84
07. Tambakkalisogo	2	6	6	5	66
08. Balongtani	2	5	6	5	79
09. Jemirahan	2	7	8	7	127
10. Dukuhsari	3	10	8	8	143
11. Kedungcangkring	2	8	8	9	147
12. Keboguyang	3	6	7	6	95
13. Permisan	2	4	4	5	46
Kecamatan Jabon	27	82	85	82	1 266

Catatan: ...

Sumber: Data Pokok Pendidikan Dasar dan Menengah (Dapodikdasmen), Kementerian Pendidikan dan Kebudayaan

Tabel 4.1.2**Banyaknya Sekolah, Bilik, Kelas, Guru, dan Murid Taman Kanak-Kanak Di Bawah Kementerian Agama Menurut Desa/Kelurahan di Kecamatan Jabon Tahun Ajaran 2022/2023**

Desa/Kelurahan	Sekolah	Rombel	Kelas	Guru	Murid
(1)	(2)	(3)	(4)	(5)	(6)
01. Pangreh	-	-	-	-	-
02. Tromposari	1	-	2	5	39
03. Kedungrejo	2	-	4	9	83
04. Kedungpandan	-	-	-	-	-
05. Semambung	-	-	-	-	-
06. Kupang	-	-	-	-	-
07. Tambakkalisogo	-	-	-	-	-
08. Balongtani	-	-	-	-	-
09. Jemirahan	-	-	-	-	-
10. Dukuhsari	-	-	-	-	-
11. Kedungcangkring	-	-	-	-	-
12. Keboguyang	1	-	2	4	38
13. Permisan	-	-	-	-	-
Kecamatan Jabon	4	-	8	18	160

Catatan:

Sumber: Kementerian Agama Kabupaten Sidoarjo

Tabel 4.1.3**Banyaknya Sekolah, Bilik, Kelas, Guru, dan Murid Sekolah Dasar/Sederajat Negeri Menurut Desa/Kelurahan di Kecamatan Jabon Tahun Ajaran 2022/2023**

Desa/Kelurahan	Sekolah	Rombel	Kelas	Guru	Murid
(1)	(2)	(3)	(4)	(5)	(6)
01. Pangreh	2	15	14	17	358
02. Trompoari	3	20	22	27	476
03. Kedungrejo	2	12	12	16	258
04. Kedungpandan	2	13	14	17	279
05. Semambung	1	6	8	8	138
06. Kupang	3	21	22	25	259
07. Tambakkalisogo	2	12	12	16	188
08. Balongtani	1	8	12	10	204
09. Jemirahan	1	10	12	14	200
10. Dukuhsari	2	13	14	17	380
11. Kedungcangkring	1	7	9	9	189
12. Keboguyang	1	9	11	11	205
13. Permisan	1	6	6	9	87
Kecamatan Jabon	22	152	168	196	3 221

Catatan:

Sumber: Data Pokok Pendidikan Dasar dan Menengah (Dapodikdasmen), Kementerian Pendidikan dan Kebudayaan

Tabel 4.1.4**Banyaknya Sekolah, Bilik, Kelas, Guru, dan Murid Sekolah Dasar/Sederajat Swasta Menurut Desa/Kelurahan di Kecamatan Jabon Tahun Ajaran 2022/2023**

Desa/Kelurahan	Sekolah	Rombel	Kelas	Guru	Murid
(1)	(2)	(3)	(4)	(5)	(6)
01. Pangreh	-	-	-	-	-
02. Trompoasri	-	-	-	-	-
03. Kedungrejo	-	-	-	-	-
04. Kedungpandan	-	-	-	-	-
05. Semambung	-	-	-	-	-
06. Kupang	-	-	-	-	-
07. Tambakkalisogo	-	-	-	-	-
08. Balongtani	-	-	-	-	-
09. Jemirahan	-	-	-	-	-
10. Dukuhsari	-	-	-	-	-
11. Kedungcangkring	-	-	-	-	-
12. Keboguyang	-	-	-	-	-
13. Permisan	-	-	-	-	-
Kecamatan Jabon	-	-	-	-	-

Catatan:

Sumber: Data Pokok Pendidikan Dasar dan Menengah (Dapodikdasmen), Kementerian Pendidikan dan Kebudayaan

Tabel 4.1.5**Banyaknya Sekolah, Bilik, Kelas, Guru, dan Murid Sekolah Dasar/Sederajat Di Bawah Kementerian Agama Menurut Desa/Kelurahan di Kecamatan Jabon Tahun Ajaran 2022/2023**

Desa/Kelurahan	Sekolah	Rombel	Kelas	Guru	Murid
(1)	(2)	(3)	(4)	(5)	(6)
01. Pangreh	1	-	6	13	94
02. Tromposari	1	-	-	1	-
03. Kedungrejo	2	-	7	16	160
04. Kedungpandan	1	-	6	13	207
05. Semambung	1	-	6	14	126
06. Kupang	-	-	-	-	-
07. Tambakkalisogo	-	-	-	-	-
08. Balongtani	-	-	-	-	-
09. Jemirahan	1	-	6	14	231
10. Dukuhsari	-	-	-	-	-
11. Kedungcangkring	1	-	6	23	487
12. Keboguyang	1	-	6	11	244
13. Permisan	1	-	6	10	55
Kecamatan Jabon	10	-	49	115	1 604

Catatan: ...

Sumber: Kementerian Agama Kabupaten Sidoarjo

Tabel 4.1.6**Banyaknya Sekolah, Bilik, Kelas, Guru, dan Murid Sekolah Menengah Pertama/Sederajat Negeri Menurut Desa/Kelurahan di Kecamatan Jabon Tahun Ajaran 2022/2023**

Desa/Kelurahan	Sekolah	Rombel	Kelas	Guru	Murid
(1)	(2)	(3)	(4)	(5)	(6)
01. Pangreh	-	-	-	-	-
02. Trompoasri	-	-	-	-	-
03. Kedungrejo	-	-	-	-	-
04. Kedungpandan	-	-	-	-	-
05. Semambung	-	-	-	-	-
06. Kupang	-	-	-	-	-
07. Tambakkalisogo	1	3	3	5	41
08. Balongtani	-	-	-	-	-
09. Jemirahan	-	-	-	-	-
10. Dukuhsari	1	30	30	52	981
11. Kedungcangkring	-	-	-	-	-
12. Keboguyang	-	-	-	-	-
13. Permisan	1	19	19	33	546
Kecamatan Jabon	3	52	52	90	1 568

Catatan:

Sumber: Data Pokok Pendidikan Dasar dan Menengah (Dapodikdasmen), Kementerian Pendidikan dan Kebudayaan

Tabel 4.1.7**Banyaknya Sekolah, Bilik, Kelas, Guru, dan Murid Sekolah Menengah Pertama/Sederajat Swasta Menurut Desa/Kelurahan di Kecamatan Jabon Tahun Ajaran 2022/2023**

Desa/Kelurahan	Sekolah	Rombel	Kelas	Guru	Murid
(1)	(2)	(3)	(4)	(5)	(6)
01. Pangreh	-	-	-	-	-
02. Trompoasri	-	-	-	-	-
03. Kedungrejo	2	12	16	27	277
04. Kedungpandan	-	-	-	-	-
05. Semambung	-	-	-	-	-
06. Kupang	-	-	-	-	-
07. Tambakkalisogo	-	-	-	-	-
08. Balongtani	-	-	-	-	-
09. Jemirahan	-	-	-	-	-
10. Dukuhsari	-	-	-	-	-
11. Kedungcangkring	1	9	13	15	300
12. Keboguyang	1	0	0	1	0
13. Permisan	-	-	-	-	-
Kecamatan Jabon	4	21	29	43	577

Catatan:

Sumber: Data Pokok Pendidikan Dasar dan Menengah (Dapodikdasmen), Kementerian Pendidikan dan Kebudayaan

Tabel 4.1.8**Banyaknya Sekolah, Bilik, Kelas, Guru, dan Murid Sekolah Menengah Pertama/Sederajat Di Bawah Kementerian Agama Menurut Desa/Kelurahan di Kecamatan Jabon Tahun Ajaran 2022/2023**

Desa/Kelurahan	Sekolah	Rombel	Kelas	Guru	Murid
(1)	(2)	(3)	(4)	(5)	(6)
01. Pangreh	1	-	3	12	70
02. Trompoasri	-	-	-	-	-
03. Kedungrejo	1	-	3	13	86
04. Kedungpandan	1	-	3	17	153
05. Semambung	-	-	-	-	-
06. Kupang	-	-	-	-	-
07. Tambakkalisogo	-	-	-	-	-
08. Balongtani	-	-	-	-	-
09. Jemirahan	1	-	3	19	143
10. Dukuhsari	-	-	-	-	-
11. Kedungcangkring	1	-	3	8	196
12. Keboguyang	1	-	3	8	58
13. Permisan	-	-	-	-	-
Kecamatan Jabon	6	-	18	77	706

Catatan:

Sumber: Kementerian Agama Kabupaten Sidoarjo

Tabel 4.1.9**Banyaknya Sekolah, Bilik, Kelas, Guru, dan Murid Sekolah Menengah Atas/Sederajat Negeri di Kecamatan Jabon Tahun Ajaran 2022/2023**

Desa/Kelurahan	Sekolah	Rombel	Kelas	Guru	Murid
(1)	(2)	(3)	(4)	(5)	(6)
01. Pangreh	-	-	-	-	-
02. Trompoasri	-	-	-	-	-
03. Kedungrejo	-	-	-	-	-
04. Kedungpandan	-	-	-	-	-
05. Semambung	-	-	-	-	-
06. Kupang	-	-	-	-	-
07. Tambakkalisogo	-	-	-	-	-
08. Balongtani	-	-	-	-	-
09. Jemirahan	-	-	-	-	-
10. Dukuhsari	-	-	-	-	-
11. Kedungcangkring	-	-	-	-	-
12. Keboguyang	-	-	-	-	-
13. Permisan	-	-	-	-	-
Kecamatan Jabon	-	-	-	-	-

Catatan:

Sumber: Data Pokok Pendidikan Dasar dan Menengah (Dapodikdasmen), Kementerian Pendidikan dan Kebudayaan

Tabel 4.1.10**Banyaknya Sekolah, Bilik, Kelas, Guru, dan Murid Sekolah Menengah Atas/Sederajat Swasta di Kecamatan Jabon Tahun Ajaran 2022/2023**

Desa/Kelurahan	Sekolah	Rombel	Kelas	Guru	Murid
(1)	(2)	(3)	(4)	(5)	(6)
01. Pangreh	-	-	-	-	-
02. Trompoasri	-	-	-	-	-
03. Kedungrejo	-	-	-	-	-
04. Kedungpandan	-	-	-	-	-
05. Semambung	-	-	-	-	-
06. Kupang	-	-	-	-	-
07. Tambakkalisogo	-	-	-	-	-
08. Balongtani	-	-	-	-	-
09. Jemirahan	-	-	-	-	-
10. Dukuhsari	-	-	-	-	-
11. Kedungcangkring	1	10	10	18	317
12. Keboguyang	-	-	-	-	-
13. Permisan	-	-	-	-	-
Kecamatan Jabon	1	10	10	18	317

Catatan:

Sumber: Data Pokok Pendidikan Dasar dan Menengah (Dapodikdasmen), Kementerian Pendidikan dan Kebudayaan

Tabel 4.1.11**Banyaknya Sekolah, Bilik, Kelas, Guru, dan Murid Sekolah Menengah Atas/Sederajat di Bawah Kementerian Agama di Kecamatan Jabon Tahun Ajaran 2022/2023**

Desa/Kelurahan	Sekolah	Rombel	Kelas	Guru	Murid
(1)	(2)	(3)	(4)	(5)	(6)
01. Pangreh	-	-	-	-	-
02. Trompoasri	-	-	-	-	-
03. Kedungrejo	2	-	6	31	152
04. Kedungpandan	1	-	3	8	105
05. Semambung	-	-	-	-	-
06. Kupang	-	-	-	-	-
07. Tambakkalisogo	-	-	-	-	-
08. Balongtani	-	-	-	-	-
09. Jemirahan	-	-	-	-	-
10. Dukuhsari	-	-	-	-	-
11. Kedungcangkring	1	-	3	9	112
12. Keboguyang	-	-	-	-	-
13. Permisan	-	-	-	-	-
Kecamatan Jabon	4	-	12	48	369

Catatan:

Sumber: Data Pokok Pendidikan Dasar dan Menengah (Dapodikdasmen), Kementerian Pendidikan dan Kebudayaan

Tabel 4.1.12**Banyaknya Sekolah, Bilik, Kelas, Guru, dan Murid Sekolah Menengah Kejuruan/Sederajat Negeri di Kecamatan Jabon Tahun Ajaran 2022/2023**

Desa/Kelurahan	Sekolah	Rombel	Kelas	Guru	Murid
(1)	(2)	(3)	(4)	(5)	(6)
01. Pangreh	1	37	25	55	1 260
02. Trompoari	-	-	-	-	-
03. Kedungrejo	-	-	-	-	-
04. Kedungpandan	-	-	-	-	-
05. Semambung	-	-	-	-	-
06. Kupang	-	-	-	-	-
07. Tambakkalisogo	-	-	-	-	-
08. Balongtani	-	-	-	-	-
09. Jemirahan	-	-	-	-	-
10. Dukuhsari	-	-	-	-	-
11. Kedungcangkring	-	-	-	-	-
12. Keboguyang	-	-	-	-	-
13. Permisan	-	-	-	-	-
Kecamatan Jabon	1	37	25	55	1 260

Catatan:

Sumber: Data Pokok Pendidikan Dasar dan Menengah (Dapodikdasmen), Kementerian Pendidikan dan Kebudayaan

Tabel 4.1.13**Banyaknya Sekolah, Bilik, Kelas, Guru, dan Murid Sekolah Menengah Kejuruan/Sederajat Swasta di Kecamatan Jabon Tahun Ajaran 2022/2023**

Desa/Kelurahan	Sekolah	Rombel	Kelas	Guru	Murid
(1)	(2)	(3)	(4)	(5)	(6)
01. Pangreh	1	6	7	11	74
02. Trompoari	-	-	-	-	-
03. Kedungrejo	1	3	3	7	71
04. Kedungpandan	-	-	-	-	-
05. Semambung	-	-	-	-	-
06. Kupang	-	-	-	-	-
07. Tambakkalisogo	-	-	-	-	-
08. Balongtani	-	-	-	-	-
09. Jemirahan	1	4	4	11	94
10. Dukuhsari	-	-	-	-	-
11. Kedungcangkring	-	-	-	-	-
12. Keboguyang	-	-	-	-	-
13. Permisan	-	-	-	-	-
Kecamatan Jabon	3	13	14	29	239

Catatan:

Sumber: Data Pokok Pendidikan Dasar dan Menengah (Dapodikdasmen), Kementerian Pendidikan dan Kebudayaan

4.2 KESEHATAN

Tabel 4.2.1 Sarana Kesehatan Menurut Desa/Kelurahan di Kecamatan Jabon Tahun 2022

Desa/Kelurahan	Rumah Sakit	Rumah Sakit Bersalin	Poliklinik	Klinik Bersalin
(1)	(2)	(3)	(4)	(5)
01. Pangreh	-	-	-	-
02. Trompoasri	-	-	-	-
03. Kedungrejo	-	-	-	1
04. Kedungpandan	-	-	-	-
05. Semambung	-	-	-	-
06. Kupang	-	-	-	-
07. Tambakkalisogo	-	-	-	-
08. Balongtani	-	-	-	-
09. Jemirahan	-	-	-	-
10. Dukuhsari	-	-	-	-
11. Kedungcangkring	-	-	-	-
12. Keboguyang	-	-	-	-
13. Permisian	-	-	-	-
Kecamatan Jabon	-	-	-	1

Lanjutan Tabel 4.2.1

Desa/Kelurahan	Puskesmas	Puskesmas Pembantu	Apotek	Posyandu
(1)	(6)	(7)	(8)	(9)
01. Pangreh	-	-	-	3
02. Trompoasri	-	1	1	3
03. Kedungrejo	-	-	-	7
04. Kedungpandan	-	-	-	5
05. Semambung	-	1	-	3
06. Kupang	-	-	-	6
07. Tambakkalisogo	-	-	-	3
08. Balongtani	-	-	-	5
09. Jemirahan	-	-	1	2
10. Dukuhsari	1	-	1	5
11. Kedungcangkring	-	-	-	7
12. Keboguyang	-	1	-	5
13. Permisan	-	-	-	3
Kecamatan Jabon	1	3	3	57

Catatan: ...
 Sumber: Kantor Kecamatan Jabon

Tabel 4.2.2**Banyaknya Tenaga Medis dan Paramedis di Puskesmas Menurut Jenis Kelamin di Kecamatan Jabon Tahun 2022**

Jenis Paramedis	Laki-laki	Perempuan	Jumlah
(1)	(2)	(3)	(4)
01. DOKTER	1	4	5
02. DOKTER GIGI	-	3	3
03. PERAWAT	8	20	28
04. BIDAN	-	21	21
05. TENAGA KESEHATAN MASYARAKAT	-	1	1
07. TENAGA KESEHATAN LINGKUNGAN	1	-	1
09. TENAGA GIZI	-	2	2
Jumlah	10	51	61

Catatan: ...

Sumber: Publikasi Profil Kesehatan 2022, Dinas Kesehatan Kabupaten Sidoarjo

4.3 SOSIAL

Tabel 4.3.1 Jumlah Tindak Kejahatan Menurut Jenis Tindak Pidana di Kecamatan Jabon Tahun 2021-2022


Jenis Pidana	2021		2022	
	Lapor	Selesai	Lapor	Selesai
(1)	(2)	(3)	(4)	(5)
01. Pembunuhan	-	-	-	-
02. Penganiayaan Berat	-	-	-	-
03. Penganiayaan Ringan	5	10	3	2
04. Penculikan	-	-	-	-
05. Pencurian	5	1	1	-
06. Perkosaan	-	-	-	-
07. Pembakaran	-	-	-	-
08. Narkotika dan Psikotropika	-	-	-	-
09. Mata Uang / Upal	-	-	-	-
10. Senpi / Handak/Sajam	-	-	-	-
11. Pemerasan/Pengancaman	-	-	-	-
12. Perkelahian	4	4	4	4
13. Keterangan Palsu	-	-	-	-
14. KDRT	1	-	-	-
15. Perjudian	-	-	-	-
16. Perzinahan	-	-	-	-
17. Cabul	-	-	-	-
18. Penadah	-	-	-	-
19. Pengrusakan	-	-	-	1
20. Penipuan	-	-	1	-
21. Penggelapan	1	2	1	-
22. Penyuapan	-	-	-	-

Lanjutan Tabel 4.3.1

Jenis Pidana	2021		2022	
	Lapor	Selesai	Lapor	Selesai
(1)	(2)	(3)	(4)	(5)
23. Perbuatan Tidak Menyenangkan	-	-	-	-
24. Penyerobotan Tanah	-	-	-	-
25. Penghinaan/ Fitnah	-	-	-	-
26. Pemalsuan Surat	-	-	-	-
27. Pencemaran Nama Baik	-	-	1	-
28. Kejahatan pada wanita dan anak	-	-	-	-
29. Korupsi	-	-	-	-
30. Fidusia	-	-	-	-
31. Tempati Rumah Tanpa Hal	-	-	-	-
32. Lingkungan	-	-	-	-
33. Miras	30	30	9	9
34. WTS / Premanisme	11	11	-	-
35. Masuk Pekarangan Tidak Izin	-	-	-	-
36. Kejahatan Terhadap Kesopanan	-	-	-	-
37. UU ITE	-	-	-	-
38. Lainnya	-	-	-	-
Kecamatan Jabon	57	58	20	16

Catatan: ...
 Sumber: Kepolisian Resor Kota Sidoarjo

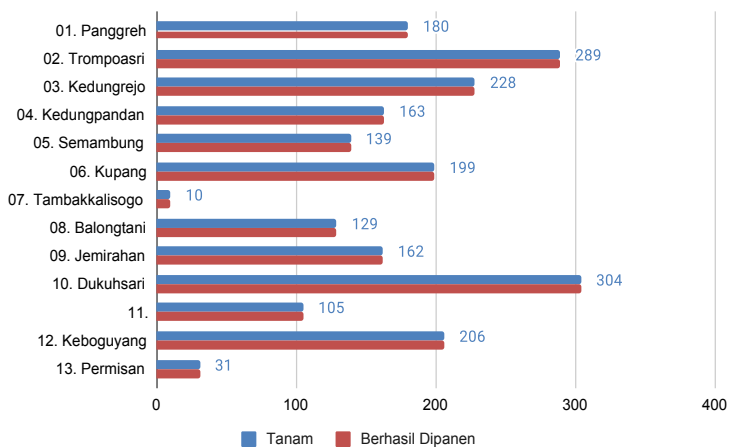
5



PERTANIAN, KEHUTANAN, PETERNAKAN, DAN PERIKANAN



Gambar 5.1 Luas Tanam dan Luas Panen Padi Menurut Desa/Kelurahan di Kecamatan Jabon (Ha) Tahun 2022



Sumber: Kantor Kecamatan Jabon

Tabel 5.1**Luas Panen Tanaman Sayuran dan Buah-buahan Semusim Menurut Jenisnya (Ha) di Kecamatan Jabon Tahun 2021–2022**

Jenis Tanaman	2021	2022
(1)	(2)	(3)
01. Bawang Daun	-	-
02. Bawang Merah	-	-
03. Bawang Putih	-	-
04. Bayam	-	-
05. Blewah	-	-
06. Buncis	-	-
07. Cabai Rawit	1	2
08. Cabai Besar	0,25	-
09. Cabai Keriting	-	-
10. Kacang Panjang	3	2
11. Kacang Merah	-	-
12. Kacang Tanah	-	-
13. Kedelai	-	-
14. Kangkung	-	-
15. Kembang Kol	-	-
16. Kentang	-	-
17. Ketimun	1	-
18. Kubis	-	-
19. Labu Siam	-	-
20. Lobak	-	-
21. Melon	-	-
22. Petsai/Sawi	-	-
23. Semangka	14	-
24. Terung	2	4
25. Tomat	-	-

Lanjutan Tabel 5.1

Jenis Tanaman	2021	2022
(1)	(2)	(3)
26. Timun Mas	-	-
27. Wortel	-	-
28. Jamur Tiram	-	-
29. Jamur Lainnya	-	-
Jumlah	21	8

Catatan: ...

Sumber: BPS, Statistik Pertanian Hortikultura SPH-SBS

Tabel 5.2**Produksi Tanaman Sayuran dan Buah-buahan Semusim Menurut Jenisnya (kuintal) di Kecamatan Jabon Tahun 2021-2022**

Jenis Tanaman	2021	2022
(1)	(2)	(3)
01. Bawang Daun	-	-
02. Bawang Merah	-	-
03. Bawang Putih	-	-
04. Bayam	-	-
05. Blewah	-	-
06. Buncis	-	-
07. Cabai Rawit	60	120
08. Cabai Besar	10	-
09. Cabai Keriting	-	-
10. Kacang Panjang	120	42
11. Kacang Merah	-	-
12. Kacang Tanah	-	-
13. Kedelai	-	-
14. Kangkung	-	-
15. Kembang Kol	-	-
16. Kentang	-	-
17. Ketimun	40	-
18. Kubis	-	-
19. Labu Siam	-	-
20. Lobak	-	-
21. Melon	-	-
22. Petsai/Sawi	-	-
23. Semangka	140	-
24. Terung	90	82
25. Tomat	-	-

Lanjutan Tabel 5.2

Jenis Tanaman	2021	2022
(1)	(2)	(3)
26. Timun Mas	-	-
27. Wortel	-	-
28. Jamur Tiram	-	-
29. Jamur Lainnya	-	-
Jumlah	460	244

Catatan: ...

Sumber: BPS, Statistik Pertanian Hortikultura SPH-SBS

Tabel 5.3**Luas Panen Tanaman Biofarmaka Menurut Jenisnya di (m²) Kecamatan Jabon Tahun 2021-2022**

Jenis Tanaman	2021	2022
(1)	(2)	(3)
01. Jahe	-	-
02. Laos	3	-
03. Kencur	-	-
04. Kunyit	2	-
05. Lempuyang	-	-
06. Temulawak	-	-
07. Temuireng	-	-
08. Temukunci	2	-
09. Drigo	-	-
10. Kapulaga	-	-
11. Mengkudu/Pace	-	-
12. Mahkota Dewa	-	-
13. Kejibeling	-	-
14. Sambiloto	-	-
15. Lidah Buaya	-	-
16. Serai	-	-
17. Jeruk Nipis	-	-
Jumlah	7	-

Catatan:

...

Sumber:

BPS, Statistik Pertanian Hortikultura SPH-SBS

Tabel 5.4**Produksi Tanaman Biofarmaka Menurut Jenisnya (kg) di Kecamatan Jabon Tahun 2021-2022**

Jenis Tanaman	2021	2022
(1)	(2)	(3)
01. Jahe	-	-
02. Laos	11	-
03. Kencur	-	-
04. Kunyit	6	-
05. Lempuyang	-	-
06. Temulawak	-	-
07. Temuireng	-	-
08. Temukunci	3	-
09. Drigo	-	-
10. Kapulaga	-	-
11. Mengkudu/Pace	-	-
12. Mahkota Dewa	-	-
13. Kejibeling	-	-
14. Sambiloto	-	-
15. Lidah Buaya	-	-
16. Serai	-	-
17. Jeruk Nipis	-	-
Jumlah	20	-

Catatan: ...

Sumber: BPS, Statistik Pertanian Hortikultura SPH-SBS

Tabel 5.5**Luas Panen Tanaman Hias Menurut Jenisnya (m²) di Kecamatan Jabon Tahun 2021-2022**

Jenis Tanaman	2021	2022
(1)	(2)	(3)
01. Anggrek Potong	-	-
02. Bunga Anthurium	-	-
03. Anyelir	-	-
04. Garbera/Herbas	-	-
05. Gladiol	-	-
06. Heliconia/Pisang-Pisangan	-	-
07. Krisan	-	-
08. Mawar	-	-
09. Sedap Malam	-	-
10. Melati	-	-
11. Palem	-	-
12. Anggrek	-	-
13. Pakis	-	-
Jumlah	-	-

Catatan: ...
Sumber: BPS, Statistik Pertanian Hortikultura SPH-SBS

Tabel 5.6**Produksi Tanaman Hias Menurut Jenisnya (tangkai) di Kecamatan Jabon Tahun 2021-2022**

Jenis Tanaman	2021	2022
(1)	(2)	(3)
01. Anggrek Potong	-	-
02. Bunga Anthurium	-	-
03. Anyelir	-	-
04. Garbera/Herbas	-	-
05. Gladiol	-	-
06. Heliconia/Pisang-Pisangan	-	-
07. Krisan	-	-
08. Mawar	-	-
09. Sedap Malam	-	-
10. Melati	-	-
11. Palem	-	-
12. Anggrek	-	-
13. Pakis	-	-
Jumlah	-	-

Catatan: ...

Sumber: BPS, Statistik Pertanian Hortikultura SPH-SBS

Tabel 5.7**Produksi Buah-Buahan dan Sayuran Tahunan Menurut Jenisnya (kuintal) di Kecamatan Jabon Tahun 2021-2022**

Jenis Tanaman	2021	2022
(1)	(2)	(3)
01. Alpukat	-	-
02. Belimbing	39	13
03. Duku/Langsat/Kokosan	-	-
04. Jambu Biji	-	-
05. Jambu Air	82	27
06. Jeruk Siam/Keprak	33	10
07. Mangga	3 975	1 325
08. Manggis	-	-
09. Nangka/Cempedak	-	-
10. Nenas	-	-
11. Pepaya	7	2
12. Pisang	87	29
13. Rambutan	-	-
14. Salak	-	-
15. Sawo	858	286
16. Sirsak	-	-
17. Sukun	29	9
18. Apel	-	-
19. Lengkeng	-	-
20. Jeruk Lemon	-	-
21. Melinjo	-	-
Jumlah	5 110	1 701

Catatan:

...

Sumber:

BPS, Statistik Pertanian Hortikultura SPH-SBS

Tabel 5.8**Luas Tanam dan Luas Panen Padi (Ha) Menurut Desa/
Kelurahan di Kecamatan Jabon Tahun 2022**

Desa/Kelurahan	Tanam	Berhasil dipanen	Puso/ tidak berhasil
(1)	(2)	(3)	(4)
01. Pangreh	130	130	-
02. Trompoasri	289	289	-
03. Kedungrejo	228	228	-
04. Kedungpandan	163	163	-
05. Semambung	139	139	-
06. Kupang	199	199	-
07. Tambakkalisogo	10	10	-
08. Balongtani	129	129	-
09. Jemirahan	162	162	-
10. Dukuhsari	304	304	-
11. Kedungcangkring	105	105	-
12. Keboguyang	206	206	-
13. Permisian	31	31	-
Kecamatan Jabon	2 095	2 095	-

Catatan:

...

Sumber:

Kantor Kecamatan Jabon

Tabel 5.9**Luas Tanam dan Luas Panen Palawija (Ha) Menurut Desa/
Kelurahan di Kecamatan Jabon Tahun 2022**

Desa/Kelurahan	Kedelai		Kacang Hijau	
	Tanam	Dipanen	Tanam	Dipanen
(1)	(2)	(3)	(4)	(5)
01. Pangreh	-	-	-	-
02. Trompoasri	-	-	-	-
03. Kedungrejo	-	-	-	-
04. Kedungpandan	-	-	-	-
05. Semabung	-	-	-	-
06. Kupang	-	-	-	-
07. Tambakkalisogo	-	-	-	-
08. Balongtani	-	-	-	-
09. Jemirahan	-	-	-	-
10. Dukuhsari	-	-	-	-
11. Kedungcangkring	-	-	-	-
12. Keboguyang	-	-	-	-
13. Permisan	-	-	-	-
Kecamatan Jabon	-	-	-	-

Catatan: ...

Sumber: Kantor Kecamatan Jabon

Tabel 5.10

Luas Tanaman Tebu Menurut Jenis Intensifikasi (Ha) dan Desa/Kelurahan di Kecamatan Porong Tahun 2022

Desa/Kelurahan	TRI	TRB	TRM	TS I	TS II
(1)	(2)	(3)	(4)	(5)	(6)
01. Pangreh	-	-	-	-	-
02. Trompoasri	-	-	-	-	-
03. Kedungrejo	-	-	-	-	-
04. Kedungpandan	-	-	-	-	-
05. Semambung	-	-	-	-	-
06. Kupang	-	-	-	-	-
07. Tambakkalisogo	2	-	-	-	-
08. Balongtani	-	-	-	-	-
09. Jemirahan	-	-	-	-	-
10. Dukuhsari	-	-	-	-	-
11. Kedungcangkring	-	-	-	-	-
12. Keboguyang	-	-	-	-	-
13. Permisan	-	-	-	-	-
Kecamatan Jabon	2	-	-	-	-

Catatan: ...

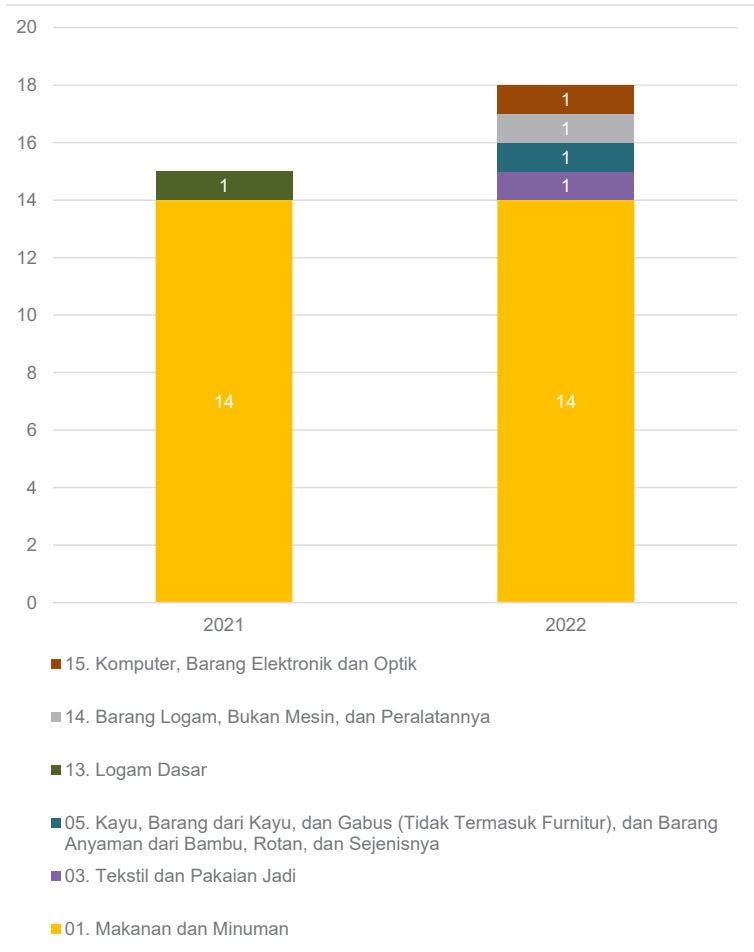
Sumber: Kantor Kecamatan Jabon

6

INDUSTRI



Gambar 6.1 Banyaknya Industri Besar/Sedang Menurut Jenisnya di Kecamatan Jabon Tahun 2021-2022




Sumber: BPS Kabupaten Sidoarjo

Tabel 6.1 Banyaknya Industri Besar/Sedang Menurut Jenisnya di Kecamatan Jabon Tahun 2021-2022

Jenis Industri Besar-Sedang	2021	2022
(1)	(2)	(3)
01. Makanan dan Minuman	14	14
02. Pengolahan Tembakau	-	-
03. Tekstil dan Pakaian Jadi	-	1
04. Kulit, Barang dari Kulit, dan Alas Kaki	-	-
05. Kayu, Barang dari Kayu, dan Gabus (Tidak Termasuk Furnitur), dan Barang Anyaman dari Bambu, Rotan, dan Sejenisnya	-	1
06. Kertas dan Barang dari Kertas	-	-
07. Percetakan dan Reproduksi Media Rekaman	-	-
08. Produk dari Batubara dan Penggilingan Minyak Bumi	-	-
09. Bahan Kimia dan Barang dari Bahan Kimia	-	-
10. Farmasi, Produk Obat Kimia, dan Obat Tradisional	-	-
11. Karet, Barang dari Karet dan Plastik	-	-
12. Barang Galian Bukan Logam	-	-
13. Logam Dasar	1	-
14. Barang Logam, Bukan Mesin, dan Peralatannya	-	1
15. Komputer, Barang Elektronik dan Optik	-	1
16. Peralatan Listrik	-	-
17. Mesin dan Perlengkapan	-	-
18. Kendaraan Bermotor, Trailer, dan Semi Trailer	-	-
19. Alat Angkutan Lainnya	-	-
20. Furnitur	-	-
21. Pengolahan Lainnya	-	-
22. Reparasi dan Pemasangan Mesin dan Peralatan	-	-
Kecamatan Jabon	15	18

Catatan: ...
 Sumber: BPS Kabupaten Sidoarjo

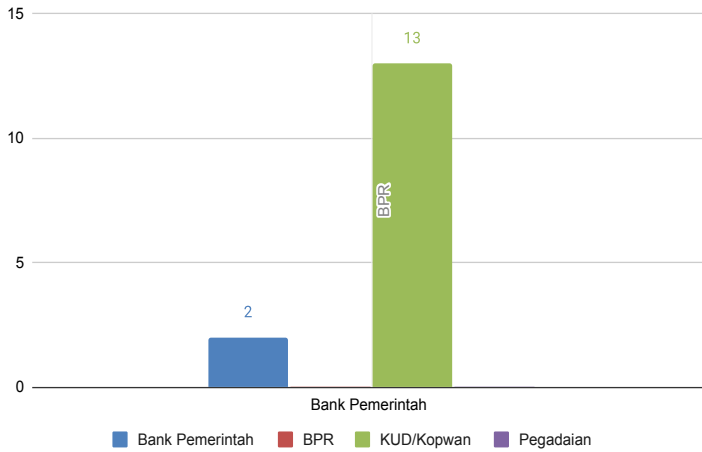
7



KEUANGAN DESA



Gambar 7.1 Banyaknya Sarana Lembaga Keuangan Bank dan Bukan Bank di Kecamatan Jabon Tahun 2022



Sumber/Source : Kantor Kecamatan Jabon

Tabel 7.1**Banyaknya Sarana Lembaga Keuangan Bank dan Bukan Bank Menurut Desa/Kelurahan di Kecamatan Jabon Tahun 2022**

Desa/Kelurahan	Bank Pemerintah	BPR	KUD/ Kopwan	Pegadaian
(1)	(2)	(3)	(4)	(5)
01. Pangreh	-	-	1	-
02. Trompoasri	-	-	1	-
03. Kedungrejo	-	-	1	-
04. Kedungpandan	-	-	1	-
05. Semambung	-	-	1	-
06. Kupang	-	-	1	-
07. Tambakkalisogo	-	-	1	-
08. Balongtani	-	-	1	-
09. Jemirahan	-	-	1	-
10. Dukuhsari	1	-	1	-
11. Kedungcangkring	1	-	1	-
12. Keboguyang	-	-	1	-
13. Permisan	-	-	1	-
Kecamatan Jabon	2	-	13	-

Catatan : ..

Sumber: Kantor Kecamatan Jabon

Tabel 7.2

Banyaknya Koperasi Aktif Menurut Desa/Kelurahan dan Jenis Koperasi di Kecamatan Jabon Tahun 2022

Desa/Kelurahan	Jasa	Konsumsi	Pemasaran
(1)	(2)	(3)	(4)
01. Pangreh	-	2	-
02. Trompoasri	-	1	-
03. Kedungrejo	-	2	-
04. Kedungpandan	-	1	-
05. Semambung	-	1	-
06. Kupang	-	2	-
07. Tambakkalisogo	-	2	-
08. Balongtani	-	1	-
09. Jemirahan	-	3	-
10. Dukuhsari	-	2	-
11. Kedungcangkring	-	4	-
12. Keboguyang	-	1	-
13. Permisan	-	6	-
Kecamatan Jabon	-	28	-

Lanjutan Tabel 7.2

Desa/Kelurahan	Produsen	Simpan Pinjam	Jumlah
(1)	(5)	(6)	(7)
01. Pangreh	-	-	2
02. Trompoasri	-	-	1
03. Kedungrejo	-	-	2
04. Kedungpandan	-	-	1
05. Semambung	-	-	1
06. Kupang	-	-	2
07. Tambakkalisogo	-	-	2
08. Balongtani	-	-	1
09. Jemirahan	-	-	3
10. Dukuhsari	-	1	3
11. Kedungcangkring	2	-	6
12. Keboguyang	-	-	1
13. Permisian	-	-	6
Kecamatan Jabon	2	1	31

Catatan:

Sumber: Dinas Koperasi dan Usaha Mikro Kabupaten Sidoarjo

Tabel 7.3**Banyaknya Sarana Perekonomian Menurut Desa/
Kelurahan dan Fasilitasnya di Kecamatan Jabon Tahun
2022**

Desa/Kelurahan	Mini Market	Restoran/ Rumah Makan	Warung / Kedai Makanan Minuman	Toko/Wrg kelontong
(1)	(2)	(3)	(4)	(5)
01. Pangreh	-	-	59	50
02. Trompoasri	2	-	15	40
03. Kedungrejo	1	-	35	90
04. Kedungpandan	1	-	60	40
05. Semambung	-	-	17	35
06. Kupang	1	-	36	76
07. Tambakkalisogo	-	-	23	40
08. Balongtani	-	-	17	35
09. Jemirahan	1	-	16	37
10. Dukuhsari	1	-	69	73
11. Kedungcangkring	-	-	21	52
12. Keboguyang	-	-	14	36
13. Permisian	-	-	3	18
Kecamatan Jabon	7	-	385	622

Lanjutan Tabel 7.3

Desa/Kelurahan	Penginapan	Pasar dengan Bangunan Permanen	SPBU	Pasar Tanpa Bangunan
(1)	(6)	(7)	(8)	(9)
01. Pangreh	-	-	-	-
02. Trompoasri	-	-	-	-
03. Kedungrejo	-	-	-	-
04. Kedungpandan	1	-	-	-
05. Semambung	-	-	-	-
06. Kupang	-	-	-	-
07. Tambakkalisogo	-	-	-	-
08. Balongtani	-	-	-	-
09. Jemirahan	-	-	-	-
10. Dukuhsari	-	-	-	-
11. Kedungcangkring	-	-	-	1
12. Keboguyang	-	-	-	-
13. Permisian	-	-	-	-
Kecamatan Jabon	1	-	-	1

Catatan: "

Sumber: Kantor Kecamatan Jabon



ST 2023
SENSUS PERTANIAN

BerAKHLAK
Berorientasi Pelayanan Akuntabel Kompeten
Harmonis Loyal Adaptif Kolaboratif

DATA

MENCERDASKAN BANGSA



**BADAN PUSAT STATISTIK
KABUPATEN SIDOARJO**

Jl. Pahlawan No. 140 - Sidoarjo

Telp.: (031) 8941744 Fax.: (031) 89464733

Homepage: <http://sidoarjokab.bps.go.id>, E-mail: bps3515@bps.go.id

